



SECRETARÍA DE AGRICULTURA,
GANADERÍA, PESCA Y ALIMENTOS

INFORME SEMANAL AL 05/04/07

- Evolución de los cultivos al 05/04/07
 - ❖ Precipitaciones
 - ❖ Cosecha Gruesa, Campaña 2006/07 (Algodón, Arroz, Girasol, Maíz, Maní, Poroto, Soja y Sorgo Granífero)
- Evolución de la Superficie Cosechada – Resumen
- Avance de la cosecha de Arroz, 2006/07
- Avance de la cosecha de Girasol, 2006/07
- Avance de la cosecha de Maíz, 2006/07
- Avance de la cosecha de Soja, 2006/07
- Avance de la cosecha de Sorgo, 2006/07
- Area sembrada de granos y algodón, 1996/97-2005/06
- Volúmenes de producción de granos y algodón, 1996/97-2005/06
- Producción de cultivos en la República Argentina, 2005/06
- Humedad del suelo y aspectos del cultivo
- Precipitaciones de Marzo – Cuadro Comparativo
- Registros pluviométricos semanales entre el 28/03/07 y el 03/04/07
- Mapa de precipitaciones

SECRETARIA DE AGRICULTURA, GANADERÍA, PESCA Y ALIMENTOS

Dirección de Coordinación de Delegaciones

PRECIPITACIONES (del 28/3 al 3/4)

En el extremo sur de **Buenos Aires** , exceptuando Patagones, cayeron 0.6-5 mm, 6-52 mm en el sudoeste, 2-25 mm en los partidos del sudeste, 4-85 mm en la zona Mar y Sierras, 30.3-165 mm en la zona tradicional de invernada, 80-181 mm en la zona núcleo, 27-96.8 mm en el centro-norte, 4-36.3 mm en el centro, y 10-91 mm en el oeste.

En **Córdoba** se registraron 39-132 mm en Pte. R. S. Peña y Gral. Roca, 19-149 mm en Unión y Marcos Juárez, 11-83 mm en Río Cuarto y Juárez Celman, 16.7-103 mm en los departamentos correspondientes a la delegación Villa María, y 31-290 mm en ámbito de la delegación San Francisco. En **San Luis**, 28-102 mm.

La zona citrícola de **Entre Ríos** recibió 18-50 mm, la zona arroceras 89-159.8 mm, 144-437 mm los departamentos granarios ubicados sobre el río Paraná, y 27-458 mm el resto de la provincia. Los registros máximos, superiores a 400 mm, se acumularon en Victoria y Gualeguay.

En el norte de **La Pampa** se registraron 30-201 mm, y 8-50 mm en el sur.

El norte de **Santa Fe** informó 7-109 mm, 66-323 mm el centro, y 23.4-265 mm el sur.

En el **Chaco**, llovieron 3-191 mm, y en **Corrientes**, 6-68 mm. Hacia el NOA, en **Salta** cayeron 9-39 mm, 34-39 mm en **Jujuy**, y 7-10 mm en **Catamarca**.

EVOLUCION DE LOS CULTIVOS AL 5/4/07

COSECHA GRUESA – CAMPAÑA 2006/07

Algodón

Escaso avance a nivel nacional, estimándose que la superficie recolectada llega al 20% del total cosechable, con un rinde promedio algo por encima de los 1.100 kg/ha.

Arroz

En la provincia de **Entre Ríos**, algunos lotes presentan plantas volcadas debido a las abundantes e intensas precipitaciones. Luego de la mejora en las condiciones climáticas desde el día martes 3, muchos productores reanudarán la cosecha a corto plazo, puesto que es generalizada la utilización de máquinas doble tracción y oruga que pueden ingresar a los campos, a pesar de que la condición del piso no sea la adecuada.

En la provincia de **Santa Fe**, sólo se avanzó con la cosecha de los lotes sembrados más temprano en el departamento San Javier, alcanzándose buenos rendimientos y adecuada calidad del grano.

Girasol

Buenos Aires

Un leve avance se registra en las labores de recolección en toda la provincia debido a las condiciones climáticas imperantes en la última semana; el mismo es del 91 % de la superficie cosechable, registrándose un rendimiento promedio de 15 qq/ha.

En Bahía Blanca, los cultivos en secano se encuentran en madurez comercial, siendo cosechados con rendimientos muy bajos por el déficit hídrico sufrido en etapas iniciales; la recolección se está realizando con altos índices de humedad. En la zona de riego finalizó la cosecha de los sembradíos destinados a semilla y continúa con lo comercial; a la fecha se estima un avance del 91 %, con rendimientos que promedian los 20 qq/ha.

Concluyó la trilla en ámbito de Pigüé, con un rendimiento promedio cercano a los 15 qq/ha.

En Salliqueló, a causa de las lluvias, no se reinició la recolección de girasol en sectores al sur de los distritos de Adolfo Alsina y Guaminí, aunque lo que resta por cosechar es mínimo y rondarían en total las 3.000 has.

En la zona que comprende la delegación Tandil, la trilla se encuentra próxima a finalizar, con un 93 % cosechado (175.000 has.) con un rinde promedio superior a los 15 qq/ha, manteniéndose el alto contenido de cuerpos extraños y granos vanos, lo que hace al producto obtenido muy liviano. Los rindes se dan con una variación amplísima, desde 1.000 kg/ha hasta más de 2.500 kg/ha.

En Tres Arroyos, el clima sigue atrasando la cosecha, que se estaría recomenzando en estos días; se ha llegado al 84% de la cosecha. De todos modos, todavía hay lotes de girasol que están en plena floración, así que la recolección seguramente se estirará bastante. Los rindes promedio para la delegación siguen en el orden de los 10 qq/ha, con picos de 5 y 15 qq/ha.

Córdoba

En ámbito de Laboulaye, prácticamente concluida la recolección en el departamento General Roca y con muy pocos lotes en pie en el departamento R. S. Peña, aguardando a que las condiciones de piso permitan terminar con los mismos.

En las delegaciones Marcos Juárez y Villa María, continúan detenidas las labores por las precipitaciones ocurridas.

La Pampa

Sin avances en las labores de cosecha por las lluvias registradas.

San Luis

Durante la semana anterior no se avanzó con la cosecha por el gran temporal de agua que azotó a toda la provincia, recién se ha reanudado con rindes muy variables, oscilando desde los 8 qq/ha (zonas donde ocurrieron granizadas) hasta los 22 qq/ha, por debajo de lo esperado. Se siguen efectuando algunas pulverizaciones aéreas, ya que se ven grandes infestaciones con orugas medidoras, con lo cual no dan abasto los aviones pulverizadores.

Maíz

Buenos Aires

Se mantiene la situación de la semana anterior, debido a que la cosecha quedó interrumpida por las continuas lluvias y la elevada humedad ambiente. Se estima que, de continuar estas condiciones, la calidad de los granos se verá afectada. Se observan algunos granos que han brotado dentro de la espiga, lo que originará excesos de granos dañados en la comercialización.

En el ámbito de la delegación Salliqueló, si bien algunos lotes ya se encuentran en etapa de madurez comercial, las precipitaciones no permitieron comenzar con la cosecha; de todas maneras, la mayoría de los lotes alcanzará dicha etapa hacia fines del mes en curso.

En la delegación Tres Arroyos, se observan lotes de maíz que han comenzado a reverdecer luego de las lluvias que se registraron en las últimas semanas, por lo que el inicio de la cosecha va a demorarse.

En jurisdicción de la delegación Tandil, los lotes están comenzando su madurez comercial con humedad aún alta en sus granos. Las espigas tienen poca formación de granos, por lo que se esperan bajos rendimientos. Se estima que el área destinada a cosecha será sólo el 50% del total implantado.

Córdoba

Comenzó la cosecha de los primeros lotes en el departamento Río Segundo, luego de las precipitaciones que se registraron hasta el día viernes 30. El rendimiento promedio alcanzó los 90 qq/ha. El cultivo presenta muy buenas condiciones.

En el ámbito de la delegación Laboulaye, la mayor parte de los lotes trillados fueron los localizados en el departamento Gral. Roca, siendo muy pocos los que pudieron levantarse en R.S.Peña debido a los excesos hídricos.

En el resto de la provincia, las continuas precipitaciones que se registraron durante toda la semana detuvieron por completo las labores. Esta situación favorece el normal desarrollo de los maíces de segunda, los que se encuentran en etapa de llenado de grano.

Entre Ríos

Las excesivas e intensas lluvias que afectaron toda la provincia, paralizaron por completo la recolección de este cultivo. Los maíces que ya están listos para cosechar presentan granos brotados en la espiga.

La Pampa

Durante la semana se registraron precipitaciones generalizadas que impidieron el inicio de la cosecha en la delegación Gral. Pico y el avance de la misma en el ámbito de la delegación Santa Rosa. Estas lluvias resultan beneficiosas para el llenado de los granos de los maíces sembrados en fecha tardía.

Santa Fe

En la mayor parte de la provincia, la cosecha se encuentra totalmente detenida desde el día 26 de marzo, debido a las copiosas lluvias registradas que provocaron desbordes de arroyos y canales y ascenso de napas freáticas. El temporal no sólo causó anegamientos en los campos, por lo que deberá esperarse entre 2 y 10 días, según las zonas, para reanudar las labores de recolección, sino que además dejó un alto grado de intransitabilidad de los caminos rurales, por lo que también, en este aspecto, se producirán alteraciones en el normal desarrollo de la cosecha.

El maíz de segunda presenta un excelente estado de desarrollo, ya se encuentra en sus últimas etapas de maduración por lo que estaría necesitando la acumulación de temperaturas y de días con buena radiación incidente para la finalización del ciclo productivo.

San Luis

El avance de cosecha se vio interrumpido por las lluvias ocurridas durante los días 28 de marzo hasta el 3 de abril, con registros que oscilaron entre 40 y 180 mm. Los lotes levantados registraron rindes que oscilaron entre los 20 y 70 qq/ha.

Tucumán

El cultivo presenta óptimas condiciones, aunque las lluvias que nuevamente se registraron en la provincia, están complicando a aquellos lotes que ya están listos para ser cosechados.

Maní

En Laboulaye, las abundantes lluvias son propicias para los ataques de viruela y frenan el proceso de maduración. Se proyectan rendimientos de alrededor de 3000 kilos por ha.

En Villa María, se finalizó con el arranque del maní colorado, en tanto se trillaron algunos pocos lotes, en el departamento General San Martín con un rendimiento de 22 qq/ha. La infección de viruela se encuentra agravada por el temporal de la semana pasada.

Poroto

En **Córdoba**, el cultivo se encuentra en buenas condiciones, continuando con la floración y formación de chauchas, considerando que el mismo es un cultivo de crecimiento indeterminado.

Soja

Buenos Aires

La recolección en la zona de Bolívar, se mantiene en similar situación que la semana anterior, con poco avance, debido a condiciones climáticas adversas para la recolección, precipitaciones y alta humedad ambiente.

Sin avance de cosecha por lluvias y falta de piso en la zona de Lincoln; solo algunos productores prueban en las lomas, pero los contenidos de humedad del grano son muy altos. Similar situación se da en ámbitos de 25 de Mayo, destacándose que los cultivos de 2º sembrados en zonas bajas se complican más dado la acumulación de agua de lluvia. El 3/04 el Sinavimo recibe una denuncia de detección de Roya en 25 de Mayo en un lote comercial en el estado de R7, estando todavía en estado de constatación; en tanto en Arrecifes también se produce la primera detección en un cultivo en R7. En la localidad de Bunge en General Villegas se produce la primera detección de Roya en un lote en R8, la cual se encuentra en verificación.

En el área de la delegación Pehuajó, retoman las labores suspendidas por casi 10 días. No hay evidentes problemas de piso, por lo que se espera si el tiempo lo permite avanzar rápidamente; ya hay sectores de siembras tempranas muy entregados y con alta posibilidad de pérdida de semillas por apertura de chauchas. Los sembrados de 2º

evolucionan sin complicaciones, completando su ciclo con una sola limitante que fueron éstos días nublados que han pasado.

En el área que comprende la delegación Pergamino, si las condiciones continúan como en estos dos últimos días, el jueves se van a poder cosechar los lotes más altos, con algunas restricciones porque los accesos a los campos también están complicados; cuando se reinicie la trilla se van a observar granos completamente dañados porque aquellos que quedaron muy cerca de la superficie del suelo, con las altas humedades se han brotado y han comenzado a podrirse; ya se observan fenómenos de dehiscencia de chauchas, por el efecto de estos días de sol. Las pérdidas no se deben a la disminución del área, sino a que se van a traducir en pérdida en el rendimiento y en la calidad. Se informa del alerta de detección de roya en El Paraíso, partido de Ramallo, en un cultivo de estado R3-R4, con fecha 3/04 y en fase de constatación por Senasa.

Iniciaron las labores de recolección en el ámbito de Pigüé, los rendimientos son aún muy variables, presentando un promedio general de 24 qq/ha.

En Salliqueló hay lotes de 1° que alcanzaron la madurez comercial, pero las lluvias no permitieron el inicio de recolección, estimándose que con buenas condiciones climáticas comenzaría la trilla a buen ritmo en los próximos días.

En el ámbito de Tandil, las lluvias producidas en el transcurso de la semana permitieron recomponer finalmente la humedad del perfil, presentándose posteriormente condiciones climáticas favorables, (temperatura y luminosidad), las que están permitiendo una buena recuperación de los sembrados, aunque se observan en algunos lotes poco desarrollo vegetativo (baja altura), lo que traerá algunos inconvenientes a cosecha. Los rindes esperados son variables según zona, pudiendo oscilar para las de 1° entre 17 y 23 qq/ha., mientras que las de 2° fluctuarían entre 10 y 15 qq/ha.

En Tres Arroyos, las elevadas temperaturas registradas en los últimos días, (30° C), hace que los lotes con soja de segunda, estén recibiendo las condiciones ideales para la granazón. Se espera una muy buena cosecha de segunda, que probablemente supere a la de primera, que sufrió mucho más la falta de precipitaciones; esto se daría si las condiciones se mantienen y no se presentan heladas tempranas, ya se han dado días de bajas temperaturas, pero que no han llegado a afectar a los cultivos.

Córdoba

En Laboulaye, tampoco se pudo avanzar con la trilla, solo algunas lomas y medias lomas fueron recolectadas en el departamento General Roca; mucho complica el estado de los caminos para la transitabilidad de maquinarias y camiones. Se detectó la presencia de Roya en un lote en R6 próximo a la localidad de Salguero, se sugieren monitoreos más frecuentes. Los sembrados de 2°, registran un lento avance en la maduración, ante las excesivas condiciones de humedad.

La cosecha se reinició el día 3/4 en Marcos Juárez, con cierta premura para sacar rápido la mercadería, ya que se teme por nuevos pronósticos de lluvia principalmente en el departamento Marcos Juárez. Luego del temporal, se cosecha con grano húmedo en valores de 14.5 a 18 % incluso el domingo algunos cosechaban con 20%. El norte es la zona más complicada, hay una importante superficie de soja bajo agua; hay un alto porcentaje de Phomosis que trae como consecuencia problemas de calidad pero también granos mas livianos, por lo que los promedios de rinde están bajando en un 10 a 15 %, y también se observan granos brotados y podridos. La falta de piso en los lotes es el denominador común, por lo que se realizan verdaderos desastres en los caminos e incluso en los potreros. Hay cultivos donde no se puede llegar ya que los caminos son verdaderos

canales, en tanto los diferentes arroyos están desbordados, como el Litín y el arroyo Tortugas. El río Carcarañá se encuentra con la mayor creciente de los últimos tiempos, dificultando la evacuación de agua de las distintas vías de escurrimiento. Como consecuencia se estima que habrá pérdidas por menor peso del grano afectando los promedios de rinde y pérdidas de superficie por inundación de lotes. Dada la premura, no se consiguen máquinas para la trilla por la alta demanda al encontrarse madura toda la soja. Los sembradíos de segunda están en R7-R8; también comenzaron a levantarse los primeros lotes, con buenos rendimientos y calidad; se observa presencia de Phomosis pero en menor nivel que los de 1°. Durante el período informado no se recibieron denuncias ni se detectaron síntomas sospechosos en relación a la Roya de la soja.

En San Francisco, a pesar de que no hay piso adecuado para cosechar debido a las lluvias caídas durante el fin de semana pasado, los productores reiniciaron la cosecha de 1° en algunos departamentos y esto es debido a que los pronósticos climáticos vaticinan lluvias próximas, de ahí el ritmo intenso especialmente en los departamentos Colón y Totoral. La mercadería cosechada no presenta daños y los rindes son buenos (entre 28 a 40 qq/ha.), los lotes evolucionan entre R6 y R8. Los cultivos de 2°, se encuentran en R3-R5, evolucionando favorablemente de acuerdo a las óptimas reservas hídricas del suelo. En algunas pedanías del Dpto. San Justo (Libertad, Juárez Celman.), las lluvias abundantes producidas se han traducido en superficie inundada y con el consiguiente perjuicio para la actividad agrícola-ganadera. Desde el gobierno provincial se está verificando cuantas hectáreas están afectadas y así poder decretar el Desastre Agropecuario en dichas pedanías; en los próximos días se tendrá un panorama más concreto en cuanto al total de hectáreas afectadas por este fenómeno climático.

En el área de Villa María, el temporal frenó la recolección, durante el domingo último y el lunes comenzaron a probar en algunos lotes de 1°, con rendimientos de 28 a 30 qq/ha. En la zona de Etruria se observan algunos cultivos con grano brotado y en la zona de Hernando fueron afectadas unas 5000 has por granizo, provocando pérdidas del 40 % en el rendimiento. Las de ciclo largo o sembradas más tarde no presentan inconvenientes, comenzando a amarillear algunos lotes, dependiendo de la zona y época de siembra.

Entre Ríos

En la zona comprendida por la delegación Paraná, las precipitaciones acaecidas producen pérdidas sobre todo en cultivos de primera a raíz de podredumbre de las chauchas; asimismo se verán afectados los rendimientos unitarios por un intenso ataque de enfermedades de fin de ciclo; las mayores pérdidas en superficie estarían dadas en los lotes sembrados en las zonas bajas y aledaños a arroyos, principalmente por arrastre y asfixia radicular. Se destaca que las zonas más afectadas son los departamentos de Diamante y Paraná.

En la zona de Rosario del Tala, recién habían comenzado con la recolección de los primeros lotes de 1° (grupo IV), por lo que algunos cultivos podrían verse afectados por manchado del grano y en menor medida por brotado; hasta antes de las lluvias los productores se encontraban en pleno control de ataques de chinches y Roya. Los días en que se registraron las lluvias fueron algo calurosos, por lo que algún lote podría verse afectado nuevamente por insectos.

Continúan detecciones de Roya en los distintos departamentos de la provincia; en general se encuentra en la totalidad de los mismos y registrando un elevado porcentaje de intensidad en las infecciones.

La Pampa

Ataques de chinches en la zona de General Pico, han sido controlados con aplicaciones de insecticidas y aún no se han reportado casos de roya de la soja. El estado general de los cultivos es bueno en el sector norte y norte-este, en el resto de la región el estado es clasificado como regular a malo. No se registran avances en los trabajos de cosecha de soja de primera, debido a las lluvias registradas en la semana y se estima que se reanudaría la trilla a partir de la segunda década del corriente mes si las condiciones climáticas son favorables; los sembradíos de 1° se encuentran en R8 y los de segunda en R7.

Tampoco se registran avances en la trilla en la delegación Santa Rosa.

Santa Fe

En la zona que comprende la delegación Avellaneda, la evolución de las sementeras es buena en general. En algunas zonas se ha detectado el ataque de orugas defoliadoras, lo que por el momento está siendo controlado. En la semana se han detectado nuevos lotes afectados por roya asiática en diferentes localidades de la zona de los departamentos General Obligado, Vera y San Javier, con diferente grado de intensidad. Hay sectores que fueron afectados por falta de humedad adecuada, observándose el cultivo con síntomas de stress, pudiéndose llegar a producir pérdidas de superficie, rendimiento y calidad .

En ámbito de Cañada de Gómez, la trilla de los cultivos de primera ha estado paralizada durante toda la última semana de marzo, estimándose que en el día de la fecha se podrán reiniciar las tareas en aquellos lotes en los cuales el piso lo permita. Los rendimientos inicialmente presentaban una gran dispersión, con valores que oscilan entre 30 y 50 qq/ha; debe destacarse que los primeros lotes cosechados pertenecen a los cultivares más precoces para cada área y a los sembrados más tempranamente. El rinde promedio se ubica hasta el momento en aproximadamente 37 qq/ha; tras el fuerte temporal que se abatió en el área, una serie de factores combinados (desgrane, pérdida de peso en grano por brotado y enfermedades de fin de ciclo) muy probablemente harán que los rendimientos finales sean inferiores a los inicialmente estimados. La calidad de la cosecha era, en principio, superior a la obtenida en años anteriores, particularmente en lo referente a la baja proporción de granos verdes que normalmente acompañan a los primeros lotes ingresados. Con los lotes que ingresen a partir del mes de abril, seguramente la situación respecto a calidad de granos cambiará sustancialmente; se registran algunos problemas de brotado en planta, y más generalizadamente daños y manchado por actividad fúngica. En el transcurso del mes de marzo se detectaron algunos casos de aparición de Roya en el área (Bouquet, Los Cardos, Serodino, Barrancas, Oliveros, Irigoyen), siempre con muy baja incidencia y en cultivos en estados R6 y principalmente R7. Los cultivos de 2ª se encuentran en etapas de desarrollo que van desde R6 hasta R7 para los más adelantados, ubicados en el centro-sur del área; el estado de los mismos es bueno en la mayor parte del área, donde las lluvias los vienen acompañando desde sus inicios.

En el ámbito de Casilda, si bien no es posible cuantificar las pérdidas que padeció este cultivo debido a las precipitaciones, debe consignarse que en mayor o menor medida toda el área sojera resultó afectada por el temporal. La principal causa de pérdidas consiste en el brotado de los granos, observado en gran parte de los lotes y la agresiva incidencia de enfermedades de fin de ciclo que afectan su calidad, especialmente Phomosis, determinándose la presencia de semilla manchada y de escaso peso. Existe una gran cantidad de campos inundados, en los que se necesitarán muchos días sin lluvias para

poder recuperar la consistencia de los suelos para el tránsito de maquinarias, mientras que en otros lotes con menor acumulación de agua, la cosecha se reanuda el día jueves de no mediar nuevas precipitaciones. Habiéndose recolectado algo más del treinta por ciento de la superficie de intención, los rendimientos seguían observando valores en torno a los 40 qq/ha. En tanto los sembradíos de 2º, han registrado una marcada aceleración en la velocidad de maduración, no tanto a nivel vegetativo, ya que las plantas aún se observan con muchas hojas verdes sino en el aspecto de los granos; debe tenerse en cuenta que el hecho de que los suelos se encuentren saturados hídricamente desde mucho tiempo atrás ha desfavorecido la óptima evolución del sistema radicular, factor que incide en la mencionada aceleración de los tiempos de madurez. Desde Casilda hacia el sur, siguiendo la línea de las rutas Nacional 33 y Provincial 92 se observan los campos más afectados, con anegamientos prácticamente completos, aunque la ausencia de lluvias en los últimos días ha permitido verificar una mejora en los mismos, aunque falte para recuperar su aptitud de cosecha.

En Rafaela, también con las labores de trilla interrumpidas como consecuencia del temporal, sufrieron anegamientos e inundaciones gran parte de los departamentos La Capital, Las Colonias y Castellanos. Debido a la magnitud de los registros, se estima que en los próximos días a medida que baje el agua, se podrá hacer una evaluación minuciosa de los lotes a los fines de verificar daños y grado de afectación de los rendimientos, según la etapa fenológica en que tomó al cultivo. Además, las condiciones de elevada humedad ambiente son propicias para la proliferación de enfermedades de fin de ciclo y desmejoramiento de la calidad comercial de los granos que se encuentran próximos a la cosecha.

En Venado Tuerto, recién el día 3 retomaban los productores las tareas de recolección de los sembradíos de primera.

En **San Luis**, empezaron a cosechar algunos lotes más avanzados, con rendimientos que varían desde los 15 hasta los 33 qq/ha. En general el cultivo se encuentra en R6 -R7. A la fecha no se registran lotes afectados con Roya en toda la provincia.

En **Tucumán**, a mediados de la semana pasada comenzó en forma muy lenta la trilla de los lotes que fueron sembrados temprano y con variedades, en general, de ciclo corto, pero por las lloviznas y lluvias de la semana que pasó se paralizó casi en su totalidad; los avances son muy escasos y además se suma el gran faltante de camiones que existe en la región, con problemas de caminos terciarios en mal estado. De todas maneras, la mayoría de los cultivos se encuentran todavía en estado verde y de llenado de vainas y los lotes que comienzan a estar para trilla, todavía tienen los efectos de la alta humedad. En general se estaba almacenando en silos bolsas y solo algunos productores envían a planta de acopio. Los técnicos de diferentes reparticiones y privados recomiendan continuar con los monitoreos y controles de plagas y enfermedades que pudiesen aparecer.

En la provincia de **Catamarca** es adecuada la evolución del cultivo, estimándose buenos rendimientos a final del ciclo.

En el **Chaco**, se lleva cosechado poco más del 25% de la soja de segunda a nivel provincial, a pesar de un leve movimiento en la zona sudoeste. Por ahora, prácticamente no hay más recolección hasta mayo, cuando se reiniciará el gran grueso de la cosecha. En términos generales está mejorando el clima, ya que no hay alta insolación como en enero y febrero, y los cultivos van a ir mejorando, salvo imponderables climáticas.

Sorgo Granífero

Buenos Aires

En general, el cultivo presenta un muy buen estado. Los sorgos más adelantados ya están en condiciones de cosecharse pero quedan relegados frente a otros cultivos como soja y maíz. La mayor parte de las plantas se encuentra en etapa de grano pastoso.

Córdoba

Comenzaron a trillarse algunos lotes en el norte de la delegación Marcos Juárez, allí donde la situación hídrica de los suelos no es tan problemática y permite el ingreso de las máquinas. El rinde promedio es de 76 qq/ha.

Sigue sin avanzar, por falta de piso, la cosecha de este cereal en la zona del departamento San Justo. Los milimetrajes caídos resultan beneficiosos para mejorar el contenido de humedad de aquellos lotes que presentaban un estado general regular.

En los departamentos Río Segundo, Gral. San Martín y Tercero Arriba, se han observado lotes de sorgo con granos brotados, pudiendo tener inconvenientes en el momento de ser cosechados.

Entre Ríos

Las excesivas lluvias trajeron como consecuencia el brotado de granos en varios lotes destinados a este cereal. El avance de cosecha se encuentra un 5% retrasado con respecto a la misma semana de la campaña anterior.

Santa Fe

En la delegación Avellaneda, prosiguió la cosecha en aquellas zonas donde el estado del piso lo permitía. Los rendimientos alcanzados son buenos, siendo el promedio de, aproximadamente, 40 qq/ha. También se están efectuando reservas forrajeras en silos bolsa como picado de planta y grano húmedo.

En el resto de la provincia, la cosecha se encuentra paralizada a raíz de las excesivas lluvias registradas. Se reportan numerosos casos de brotado de granos en panoja en porcentajes importantes, en aquellos lotes que ya estaban aptos para cosecha, mientras que permanecen en muy buen estado los lotes más atrasados. De haber una mejora en la condición de los suelos se priorizará la cosecha de la soja y el maíz, razón por la cual los lotes más adelantados estarían bajo el riesgo de pérdidas por desgrane.

San Luis

Los lotes más avanzados se encuentran en llenado de granos a madurez. Se están realizando algunos controles contra mosquita de la panoja y algunas orugas desfoliadoras.

ESTIMACIONES AGRICOLAS 5/04/07

Si desea alguna aclaración respecto a la información presentada en este informe, puede comunicarse con el (011) 4349-2758/93 o vía e-mail a: prosiap@mecon.gov.ar.

Evolución de la Superficie Cosechada

Semana al 05/04/07

MAIZ

Provincia	Campaña				Area cosechada al:	
	05/06	06/07	05/06	06/07	29/03/07	05/04/07
	en %		en ha		en %	
Buenos Aires	20	23	119.555	158.180	22	23
Córdoba	9	8	76.630	75.180	6	8
Entre Ríos	98	78	176.560	131.240	78	78
La Pampa	0	1	0	3.600	1	1
Santa Fe	54	43	162.569	145.600	43	43
Resto del País	11	19	41.344	90.440	16	19
Total	24	20	576.658	604.240	19	20

SOJA

Provincia	Campaña				Area cosechada al:	
	05/06	06/07	05/06	06/07	29/03/07	05/04/07
	en %		en ha		en %	
Buenos Aires	25	11	908.837	435.810	11	11
Córdoba	39	17	1.685.452	746.530	11	17
Entre Ríos	28	10	359.000	148.640	10	10
La Pampa	21	4	38.136	7.990	4	4
Santa Fe	50	16	1.759.640	538.260	16	16
Resto del País	2	8	43.104	196.970	8	8
Total	32	13	4.794.169	2.074.200	11	13

GIRASOL

Provincia	Campaña				Area cosechada al:	
	05/06	06/07	05/06	06/07	29/03/07	05/04/07
	en %		en ha		en %	
Buenos Aires	85	91	947.063	966.000	82	91
Córdoba	89	97	93.892	98.530	91	97
Entre Ríos	100	100	60.450	53.950	100	100
La Pampa	90	96	279.836	392.130	96	96
Santa Fe	100	100	164.500	191.500	100	100
Resto del País	99	95	440.352	459.180	95	95
Total	91	94	1.986.092	2.161.290	89	94

AVANCE DE LA COSECHA DE ARROZ
CAMPAÑA: 2006/07(*)

DELEGACION		AREA							AREA PERDIDA	AREA COSECHADA
		SEMBRADA	1/3	8/3	15/3	22/3	29/3	5/4		
CORRIENTES	LA	1.460	-	-	-	-	-	-	-	0
	LF	71.540	20	40	45	50	55	55	-	39.350
	M	0	-	-	-	-	-	-	-	0
Total CORRIENTES		73.000	20	39	44	49	54	54	0	39.350
CHACO	LA	0	-	-	-	-	-	-	-	0
	LF	6.000	-	-	-	-	-	-	-	0
	M	0	-	-	-	-	-	-	-	0
Total CHACO		6.000	0	0	0	0	0	0	0	0
Paraná	LA	4.100	-	-	10	46	70	70	-	2.870
	LF	27.300	22	22	38	61	67	67	-	18.290
	M	0	-	-	-	-	-	-	-	0
	Total	31.400	19	19	34	59	67	67	0	21.160
R. del Tala	LA	4.500	1	1	5	30	40	40	150	1.740
	LF	31.500	2	2	15	30	45	45	500	13.950
	M	0	-	-	-	-	-	-	-	0
	Total	36.000	2	2	14	30	44	44	650	15.690
Total ENTRE RIOS		67.400	10	10	23	44	55	55	650	36.850
FORMOSA	LA	0	-	-	-	-	-	-	-	0
	LF	4.700	-	-	-	-	-	-	-	0
	M	0	-	-	-	-	-	-	-	0
Total FORMOSA		4.700	0	0	0	0	0	0	0	0
Avellaneda	LA	2.000	-	-	-	-	5	8	-	160
	LF	16.000	30	35	35	40	50	60	500	9.300
	M	0	-	-	-	-	-	-	-	0
	Total	18.000	27	31	31	35	45	54	500	9.460
Rafaela	LA	100	-	-	-	-	-	-	-	0
	LF	2.500	40	40	45	50	53	53	-	1.330
	M	0	-	-	-	-	-	-	-	0
	Total	2.600	38	38	43	48	51	51	0	1.330
Total SANTA FE		20.600	28	32	33	37	46	54	500	10.790
TOTAL PAIS	LA	12.160	0	0	5	27	39	40	150	4.770
	LF	159.540	17	26	34	44	51	52	1.000	82.220
	M	0	0	0	0	0	0	0	0	0
	Total	171.700	16	24	32	42	50	51	1.150	86.990
	05/06	170.320	11	15	24	40	50	69	-	-

Referencias del Tipo: LA, largo ancho; LF, largo fino; M, mediano.

Las AREAS están expresadas en hectáreas.

(*) Cifras Provisorias.

ESTIMACIONES AGRICOLAS

S.A.G.P.y A.

AVANCE DE LA COSECHA DE GIRASOL
CAMPAÑA: 2006/07(*)

DELEGACION	AREA							AREA PERDIDA	AREA COSECHADA
	SEMBRADA	1/3	8/3	15/3	22/3	29/3	5/4		
Bahía Blanca	23.900	16	25	67	78	85	91	8.900	13.650
Bolívar	24.900	9	32	73	86	92	94	200	23.220
Bragado	8.200	-	-	-	50	50	50	-	4.100
Junín	2.600	-	-	100	100	100	100	-	2.600
Lincoln	14.500	20	71	97	100	100	100	-	14.500
Pehuajó	56.418	17	34	90	94	100	100	-	56.420
Pergamino	13.550	-	-	22	80	84	84	-	11.380
Pigüé	100.000	-	20	45	60	87	100	-	100.000
Salliqueló	188.500	20	62	79	95	98	98	-	184.730
Tandil	193.870	8	22	36	59	86	93	8.870	172.050
T.Arroyos	545.000	-	15	23	54	68	84	100.000	373.800
25 de Mayo	9.550	-	-	47	100	100	100	-	9.550
BUENOS AIRES	1.180.988	7	27	44	67	82	91	117.970	966.000
Laboulaye	60.000	5	9	23	62	87	97	500	57.720
M. Juárez	4.750	8	70	76	90	90	90	300	4.010
Río Cuarto	33.700	-	-	-	100	100	100	-	33.700
S. Francisco	2.700	78	100	100	100	100	100	-	2.700
Villa María	1.150	-	-	-	21	35	35	-	400
CORDOBA	102.300	5	11	19	76	91	97	800	98.530
Paraná	23.100	46	46	75	96	100	100	500	22.600
R. del Tala	32.500	85	85	97	100	100	100	1.150	31.350
ENTRE RIOS	55.600	69	69	88	98	100	100	1.650	53.950
General Pico	212.900	11	65	85	95	98	98	3.600	205.110
Santa Rosa	206.100	23	62	77	88	93	93	5.000	187.020
LA PAMPA	419.000	17	64	81	92	96	96	8.600	392.130
Avellaneda	133.000	99	100	100	100	100	100	1.300	131.700
C. de Gómez	4.800	100	100	100	100	100	100	-	4.800
Casilda	0	-	-	-	-	-	-	-	-
Rafaela	54.000	100	100	100	100	100	100	-	54.000
V. Tuerto	1.000	85	95	97	100	100	100	-	1.000
SANTA FE	192.800	99	99	99	100	100	100	1.300	191.500
CATAMARCA	0	-	-	-	-	-	-	-	-
CORRIENTES	600	-	-	-	46	54	55	-	330
CHACO	352.000	100	100	100	100	100	100	-	352.000
FORMOSA	0	-	-	-	-	-	-	-	-
JUJUY	0	-	-	-	-	-	-	-	-
MISIONES	0	-	-	-	-	-	-	-	-
SALTA	0	-	-	-	-	-	-	-	-
SAN LUIS	88.000	4	10	25	52	70	72	3.000	61.200
S. ESTERO	49.950	96	96	100	100	100	100	4.300	45.650
TUCUMAN	0	-	-	-	-	-	-	-	-
TOTAL PAIS	2.441.238	32	50	62	81	89	94	137.620	2.161.290
2005/06	1.966.599	29	34	52	71	76	91	-	-

(*) Cifras Provisorias

Las AREAS están expresadas en hectáreas.

ESTIMACIONES AGRICOLAS

S.A.G.P. y A.

AVANCE DE LA COSECHA DE MAIZ
CAMPANA: 2006/07(*)

DELEGACION	AREA	1/3	8/3	15/3	22/3	29/3	5/4	AREA	AREA
	SEMBRADA							NO COSECHABLE	COSECHADA
Bahía Blanca	7.200	-	-	-	-	-	-	4.700	0
Bolívar	44.000	-	-	-	1	4	6	600	2.600
Bragado	72.000	-	-	1	4	21	21	7.800	13.480
Junín	109.200	-	-	9	30	55	55	4.100	57.810
Lincoln	96.100	-	-	1	3	14	14	14.000	11.490
Pehuajó	156.200	-	-	-	-	-	-	25.600	0
Pergamino	85.650	3	4	14	71	76	76	3.000	62.810
Pigüé	15.300	-	-	-	-	-	-	5.000	0
Salliqueló	90.000	-	-	-	-	-	-	51.000	0
Tandil	95.700	-	-	-	-	-	-	62.650	0
T.Arroyos	53.000	-	-	-	-	-	-	20.000	0
25 de Mayo	79.400	-	-	-	3	13	13	2.550	9.990
BUENOS AIRES	903.750	0	0	3	14	22	23	201.000	158.180
2005/06	822.300	-	1	4	9	16	20	-	-
Laboulaye	155.000	-	-	-	1	12	26	61.100	24.410
M. Juárez	236.400	-	1	2	5	6	6	13.500	13.370
Río Cuarto	295.050	-	-	2	5	5	5	1.000	14.700
S. Francisco	225.500	2	2	4	9	9	9	32.500	17.370
Villa María	210.900	-	-	-	-	-	3	33.200	5.330
CORDOBA	1.122.850	0	1	2	4	6	8	141.300	75.180
2005/06	1.038.180	-	1	3	4	7	9	-	-
Paraná	76.000	52	52	61	81	95	95	4.600	67.830
R. del Tala	110.500	20	20	40	60	65	65	12.940	63.410
ENTRE RIOS	186.500	34	34	49	69	78	78	17.540	131.240
2005/06	196.750	50	70	81	85	93	98	-	-
General Pico	217.200	-	-	-	-	-	-	10.000	0
Santa Rosa	214.000	-	-	-	1	2	2	33.800	3.600
LA PAMPA	431.200	0	0	0	0	1	1	43.800	3.600
2005/06	338.500	-	-	-	-	-	-	-	-
Avellaneda	67.000	7	9	11	12	13	13	9.600	7.460
C. de Gómez	56.000	7	7	23	45	66	66	6.800	32.470
Casilda	45.160	2	4	8	12	18	18	7.000	6.870
Rafaela	115.000	19	19	37	55	62	62	15.000	62.000
V. Tuerto	94.000	2	2	10	35	40	40	2.000	36.800
SANTA FE	377.160	9	9	20	36	43	43	40.400	145.600
2005/06	372.040	8	16	24	32	44	54	-	-
CATAMARCA	9.000	-	-	-	-	-	-	-	0
CORRIENTES	14.650	-	-	-	20	23	23	-	3.370
CHACO	186.000	24	26	29	30	32	32	600	59.330
FORMOSA	25.000	-	-	-	5	8	10	-	2.500
JUJUY	5.200	-	-	-	-	-	-	-	0
MISIONES	32.200	-	-	3	4	6	36	900	11.270
SALTA	48.000	-	-	-	-	-	-	-	0
SAN LUIS	65.500	-	-	-	-	3	5	28.000	1.880
S. ESTERO	87.100	8	8	9	10	12	15	6.500	12.090
TUCUMAN	36.970	-	-	-	-	-	-	-	0
TOTAL PAIS	3.531.080	5	5	8	15	19	20	480.040	604.240
2005/06	3.190.440	5	8	12	15	20	24	-	-

(*) Cifras Provisorias

Las AREAS están expresadas en hectáreas.

ESTIMACIONES AGRICOLAS

S.A.G.P. y A.

AVANCE DE LA COSECHA DE SOJA
CAMPAÑA: 2006/07 (*)

DELEGACION	AREA				AREA NO COSECHABLE	AREA COSECHADA		
	SEMBRADA (**)	15/3	22/3	29/3			5/4	
Bahía Blanca	1.550	-	-	-	-	0		
Bolívar	233.500	-	1	2	5	11.650		
	42.900	-	-	-	-	0		
Bragado	192.050	-	-	14	14	26.890		
	110.700	-	-	-	-	0		
Junín	347.800	-	2	28	28	97.380		
	136.300	-	-	-	-	0		
Lincoln	380.000	1	4	11	11	41.800		
	99.540	-	-	-	-	0		
Pehuajó	450.768	-	2	8	8	36.060		
	67.300	-	-	-	-	0		
Pergamino	622.900	1	4	34	34	211.790		
	111.420	-	-	-	-	0		
Pigüé	86.500	-	-	-	3	2.600		
	16.000	-	-	-	-	0		
Salliqueló	161.000	-	-	-	-	0		
	12.000	-	-	-	-	0		
Tandil	200.800	-	-	-	-	0		
	161.500	-	-	-	-	0		
Tres Arroyos	244.200	-	-	-	-	0		
	100.000	-	-	-	-	0		
25 de Mayo	152.800	-	-	5	5	7.640		
	96.600	-	-	-	-	0		
BUENOS AIRES	06/07	4.028.128	0	1	11	11	29.700	435.810
Laboulaye	1º	260.000	-	5	33	37	2.250	95.370
	2º	56.000	-	-	-	-	650	0
M. Juárez	1º	896.600	4	18	29	43	8.000	382.100
	2º	261.900	-	-	-	-	-	0
Río Cuarto	1º	749.400	-	11	13	14	2.000	104.640
	2º	185.316	-	-	-	-	-	0
S. Francisco	1º	970.000	1	2	2	9	-	87.300
	2º	150.000	-	-	-	-	2.000	0
V. María	1º	701.100	-	3	3	11	-	77.120
	2º	234.900	-	-	-	-	-	0
CORDOBA	06/07	4.465.216	1	7	11	17	14.900	746.530
Paraná	1º	409.500	1	5	22	22	1.500	89.760
	2º	133.100	-	-	-	-	1.100	0
R. del Tala	1º	737.000	1	5	8	8	1.000	58.880
	2º	156.000	-	-	-	-	3.500	0
ENTRE RIOS	06/07	1.435.600	1	4	10	10	7.100	148.640
General Pico	1º	159.600	-	-	5	5	4.800	7.740
	2º	34.500	-	-	-	-	4.800	0
Santa Rosa	1º	25.000	-	-	1	1	-	250
	2º	17.800	-	-	-	-	-	0
LA PAMPA	06/07	236.900	0	0	4	4	9.600	7.990
Avellaneda	1º	110.000	-	-	-	-	5.000	0
	2º	79.000	-	-	-	-	3.900	0
C.de Gómez	1º	903.550	5	14	30	30	-	271.070
	2º	160.700	-	-	-	-	-	0
Casilda	1º	728.600	3	20	31	31	-	225.870
	2º	110.450	-	-	-	-	-	0
Rafaela	1º	560.000	-	-	1	1	-	5.600
	2º	170.000	-	-	-	-	-	0
V. Tuerto	1º	446.500	1	5	8	8	-	35.720
	2º	205.800	-	-	-	-	-	0
SANTA FE	06/07	3.474.600	2	8	16	16	8.900	538.260
CATAMARCA		46.000	-	-	-	-	-	0
CORRIENTES		23.000	-	-	-	-	4.000	0
CHACO	1º	15.500	100	100	100	100	0	15.500
	2º	685.000	25	25	25	25	603	171.100
FORMOSA		10.000	-	-	-	-	-	0
JUJUY		6.000	-	-	-	-	-	0
MISIONES		760	-	-	-	-	-	0
SALTA		477.000	-	-	-	-	-	0
SAN LUIS		83.000	-	-	-	-	-	0
S. ESTERO	1º	23.300	-	5	9	10	-	2.330
	2º	785.080	-	-	-	-	-	-
TUCUMAN		268.100	-	-	2	3	-	8.040
TOTAL PAIS	06/07	16.063.184	2	6	11	13	74.803	2.074.200
	05/06	15.329.107	3	9	18	32	-	-

(*) Cifras provisionarias. (**) Incluye soja forrajera.
Las AREAS están expresadas en hectáreas.
ESTIMACIONES AGRICOLAS
S.A.G.P. y A.

AVANCE DE LA COSECHA DE SORGO GRANIFERO
CAMPAÑA 2006/07 (*)

DELEGACION	AREA SEMBRADA	Cosecha						AREA NO COSECHABLE	AREA COSECHADA	
		1/3	8/3	15/3	22/3	29/3	5/4			
Bahía Blanca	2.310	-	-	-	-	-	-	1.860	0	
Bolívar	1.600	-	-	-	-	-	-	200	0	
Bragado	1.100	-	-	-	-	-	-	150	0	
Junín	1.000	-	-	-	-	-	-	-	0	
Lincoln	5.000	-	-	-	-	-	-	-	0	
Pehuajó	0	-	-	-	-	-	-	-	0	
Pergamino	6.180	-	-	-	-	-	-	-	0	
Pigüé	18.000	-	-	-	-	-	-	5.000	0	
Salliqueló	5.500	-	-	-	-	-	-	-	0	
Tandil	0	-	-	-	-	-	-	-	0	
T.Arroyos	0	-	-	-	-	-	-	-	0	
25 de Mayo	3.000	-	-	-	-	-	-	-	0	
BUENOS AIRES	06/07	43.690	0	0	0	0	0	7.210	0	
Laboulaye	4.200	-	-	-	-	-	-	100	0	
M. Juárez	4.000	-	-	-	-	-	3	900	90	
Río Cuarto	28.600	-	-	-	-	-	-	-	0	
S. Francisco	51.000	-	-	2	8	8	8	17.000	2.720	
Villa María	41.600	-	-	-	-	-	-	-	0	
CORDOBA	06/07	129.400	0	0	1	2	2	3	18.000	2.810
Paraná	43.000	-	-	-	6	51	51	2.000	20.910	
R. del Tala	48.000	1	1	8	25	35	35	6.000	14.700	
ENTRE RIOS	06/07	91.000	1	1	4	16	43	43	8.000	35.610
General Pico	7.850	-	-	-	-	-	-	-	0	
Santa Rosa	18.740	-	-	-	-	-	-	-	0	
LA PAMPA	06/07	26.590	0	0	0	0	0	0	0	
Avellaneda	54.000	11	13	21	26	29	34	3.700	17.100	
C. de Gómez	28.500	-	-	-	21	60	60	-	17.100	
Casilda	5.850	-	-	-	-	-	-	300	0	
Rafaela	82.500	7	7	41	67	71	71	18.000	45.800	
V. Tuerto	800	-	-	-	5	5	5	-	40	
SANTA FE	06/07	171.650	7	7	25	42	52	53	22.000	80.040
CATAMARCA	0	-	-	-	-	-	-	-	0	
CORRIENTES	2.810	-	-	-	2	4	4	200	100	
CHACO	136.500	19	21	26	26	27	27	-	36.860	
FORMOSA	5.320	-	-	-	3	5	5	-	270	
JUJUY	0	-	-	-	-	-	-	-	0	
MISIONES	0	-	-	-	-	-	-	-	0	
SALTA	0	-	-	-	-	-	-	-	0	
SAN LUIS	32.300	-	-	-	-	-	-	8.000	0	
S. ESTERO	78.000	4	6	7	9	10	12	8.500	8.340	
TUCUMAN	1.100	-	-	-	-	-	-	-	0	
TOTAL PAIS	06/07	718.360	6	7	13	19	25	25	71.910	164.030
	05/06	577.010	0	1	4	5	10	16	-	-

(*) Cifras Provisorias

Las AREAS están expresadas en hectáreas.

ESTIMACIONES AGRICOLAS

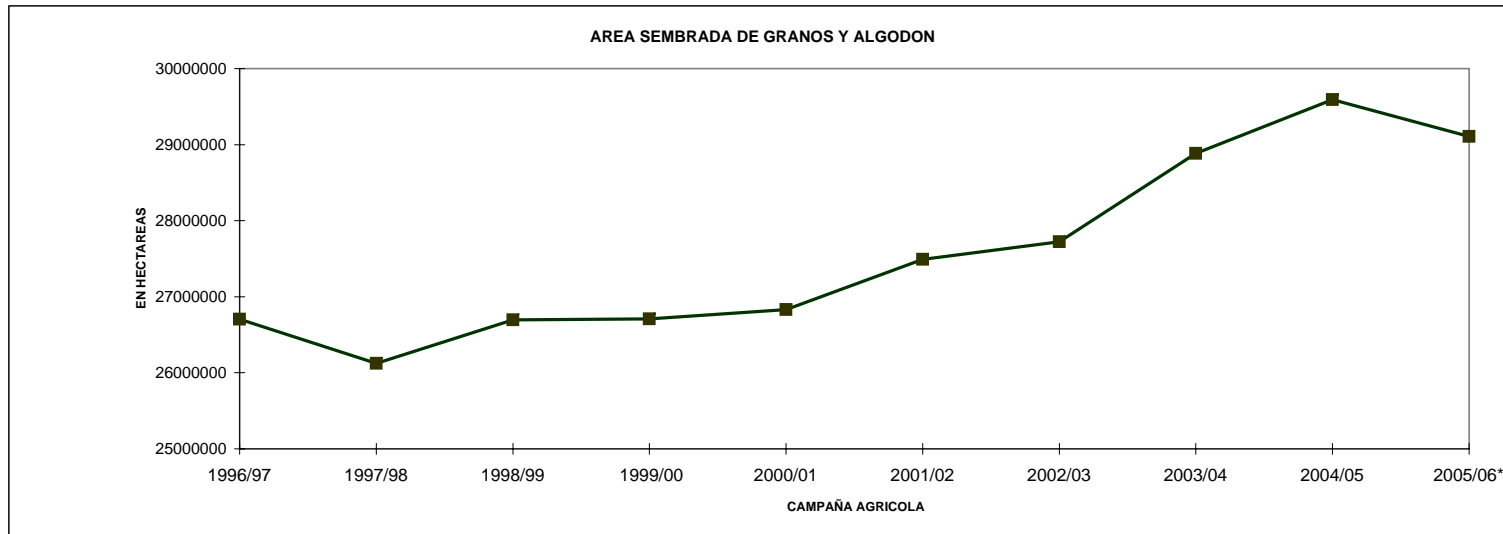
S.A.G.P.y A.

AREA SEMBRADA DE GRANOS Y ALGODÓN

(en hectáreas)

Campañas Agrícolas 1996/97 a 2005/06 (*)

CULTIVOS	1996/97	1997/98	1998/99	1999/00	2000/01	2001/02	2002/03	2003/04	2004/05	2005/06*
ALPISTE	25000	25000	27000	24000	20000	16000	19000	16000	16000	13000
ARROZ	227000	248000	291000	201000	154000	126000	135000	172000	165000	170000
AVENA	1870000	1789000	1822000	1711000	1664000	1516000	1368000	1344000	1275000	1023000
CEBADA CERVECERA	278100	324000	218000	182000	246000	260000	270000	343000	272000	273000
CEBADA FORRAJERA	29000	19000	24000	20000	16000	16000	14000	25000	28000	22000
CENTENO	380200	353000	372000	365000	373000	336000	338000	340000	294000	207000
MAIZ	4153000	3752000	3268000	3652000	3495000	3064000	3084000	2988000	3400000	3190000
MIJO	121000	107000	89000	91100	79500	55200	50000	50000	28000	31000
SORGO GRANIFERO	804500	920000	880000	819000	698000	592000	593000	545000	617000	577000
TRIGO	7367000	5919000	5453000	6300000	6497000	7109000	6300000	6040000	6260000	5212000
Subtotal Cereales	15254800	13456000	12444000	13365100	13242500	13090200	12171000	11863000	12355000	10718000
CARTAMO	21500	27000	15300	39700	58400	33000	23000	30000	49000	27000
COLZA	-	1500	2200	3875	8700	2150	8000	18000	17000	7000
GIRASOL	3120000	3511400	4212000	3587000	1891000	2050000	2378000	1850000	1970000	2260000
LINO	94000	116000	102000	68000	28000	20000	14000	29000	37000	47000
SOJA	6670000	7176000	8400000	8790000	10665000	11639000	12607000	14525000	14400000	15329000
Subtotal Oleaginosas	9905500	10831900	12731500	12488575	12651100	13744150	15030000	16452000	16473000	17670000
ALGODON	956000	1134000	751000	345000	410000	173100	158000	266000	406000	309000
MANI	329000	407000	337000	219000	252000	222000	157000	170000	211000	174000
POROTO	260000	293000	431000	293000	275000	263000	206000	134000	145000	235000
Subtotal Otros Cultivos	1545000	1834000	1519000	857000	937000	658100	521000	570000	762000	718000
TOTAL	26705300	26121900	26694500	26710675	26830600	27492450	27722000	28885000	29590000	29106000



* Estimaciones provisorias.

05/04/2007

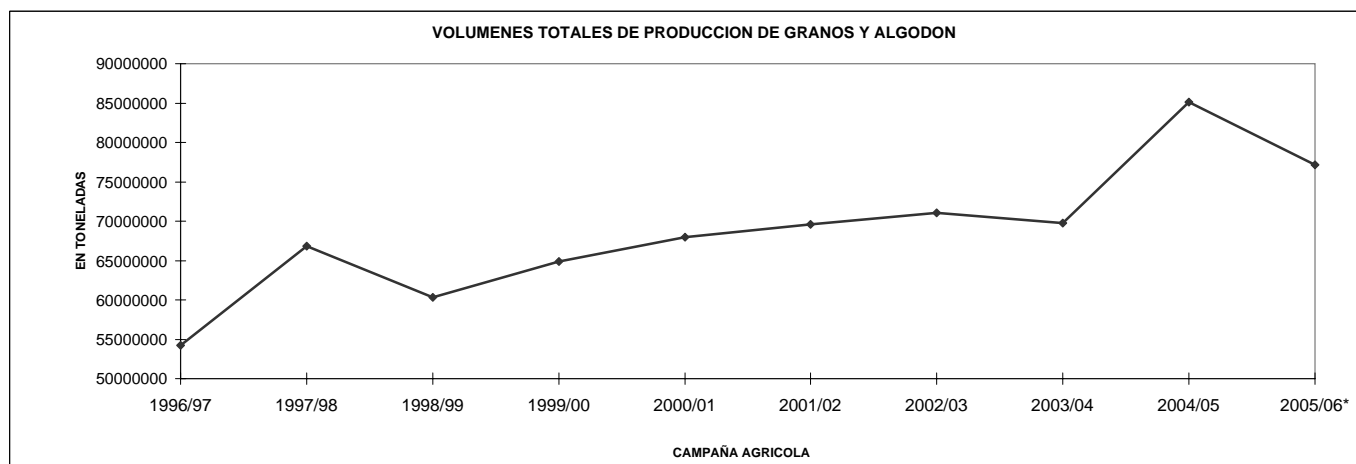
ESTIMACIONES AGRICOLAS- S.A.G.P y A.

VOLUMENES DE PRODUCCION DE GRANOS Y ALGODON
(en ton)

Campañas Agrícolas 1996/97 a 2005/06(*)

CULTIVOS	1996/97	1997/98	1998/99	1999/00	2000/01	2001/02	2002/03	2003/04	2004/05	2005/06*
ALPISTE	25000	29000	24000	22000	19000	17000	18000	17000	17000	15000
ARROZ	1205000	1011000	1658000	903000	873000	709000	718000	1060000	956000	1188000
AVENA	310000	512000	383000	555000	642000	645000	487500	332000	536000	227000
CEBADA CERVECERA	533000	921000	535000	414000	717000	521000	543000	1000000	886000	796000
CEBADA FORRAJERA	4000	5000	3000	5000	5000	8000	5000	4000	8000	3000
CENTENO	36000	62000	66000	116000	125000	81000	80000	37000	92000	33000
MAIZ	15536000	19360000	13500000	16781000	15360000	14710000	15040000	15000000	20500000	14500000
MIJO	44000	46000	46000	47600	31200	28100	22000	11000	16000	16000
SORGO GRANIFERO	2499000	3762000	3222000	3344000	2909000	2847000	2685000	2160000	2900000	2328000
TRIGO	15914000	14800000	12400000	15300000	15960000	15300000	12301000	14560000	16000000	12600000
Subtotal Cereales	36106000	40508000	31837000	37487600	36641200	34866100	31899500	34181000	41911000	31706000
CARTAMO	13300	24600	9600	30900	47300	23500	13300	18000	51000	19000
COLZA	-	2170	2200	6000	15380	2320	10450	20000	26000	10000
GIRASOL	5450000	5600000	7100000	6000000	3179000	3843000	3714000	3160000	3700000	3800000
LINO	72000	75000	85000	47000	22000	16000	11000	29000	36000	54000
SOJA	11000000	18732000	20000000	20200000	26864000	30000000	34800000	31577000	38300000	40500000
Subtotal Oleaginosas	16535300	24433770	27196800	26283900	30127680	33884820	38548750	34804000	42113000	44383000
ALGODON	1030000	987000	618000	417000	509000	218000	201000	354000	448000	418000
MANI	281000	627000	340000	420000	394000	362000	221000	293000	445000	347000
POROTO	269000	303000	340000	297000	263000	278000	215000	151000	169000	323000
Subtotal Otros Cultivos	1580000	1917000	1298000	1134000	1166000	858000	637000	798000	1062000	1088000
TOTAL	54221300	66858770	60331800	64905500	67934880	69608920	71085250	69783000	85086000	77177000

19



* Estimaciones provisionarias
05/04/2007
ESTIMACIONES AGRICOLAS - SAGPyA

PRODUCCION DE CULTIVOS EN LA REPUBLICA ARGENTINA
CAMPAÑA: 2005/06 (*)

CULTIVOS	AREA SEMBRADA	AREA NO COSECHADA	AREA COSECHADA	%	RENDIMIENTO (qq/ha)	PRODUCCION (miles ton)
	(en miles de hectáreas)					
	(1)		(2)	(2)/(1)	(3)	(2)*(3)/10
CEREALES						
ALPISTE	13	0	13	100,0	11,1	15
ARROZ	170	2	168	98,8	70,7	1188
AVENA	1023	875	148	14,5	15,3	227
CEBADA CERVECERA	273	8	265	97,1	30,0	796
CEBADA FORRAJERA	22	20	2	10,3	14,0	3
CENTENO	207	178	29	14,0	11,4	33
MAIZ	3190	743	2447	76,7	59,3	14500
MIJO	31	21	10	32,3	16,0	16
SORGO GRANIFERO	577	79	498	86,3	46,7	2328
TRIGO	5212	246	4966	95,3	25,4	12600
SUBTOTAL CEREALES	10718	2172	8546	79,7		31706
OLEAGINOSOS						
CARTAMO	27	2	25	92,6	7,6	19
COLZA	7	1	6	85,7	16,7	10
GIRASOL	2260	64	2196	97,2	17,3	3800
LINO	47	0	47	100,0	11,5	54
SOJA	15329	267	15062	98,3	26,9	40500
SUBTOTAL OLEAGINOSOS	17670	334	17336	98,1		44383
OTROS CULTIVOS						
ALGODON	309	6	305	98,1	13,7	418
MANI	174	10	164	94,3	21,2	347
POROTOS	235	0	231	100,0	13,5	323
TOTAL GENERAL	29106	2522	26582	91,3		77177

(*) Cifras provisionarias
ESTIMACIONES AGRICOLAS, 5/04/07
SAGPyA

HUMEDAD DEL SUELO Y ASPECTO DEL CULTIVO

Fecha: 30/03/07 al 5/04/07

PROVINCIA	DELEGACION	MAIZ		SORGO		GIRASOL		SOJA		MANI	
		H	A	H	A	H	A	H	A	H	A
BUENOS AIRES	BAHIA BLANCA	A	R/B	A	R/B	A	B/R	A	B/R	-	-
	BOLIVAR	A	B	A	B	A	B	A	B	-	-
	BRAGADO	A	MB	A	MB	A	MB	A	MB	-	-
	JUNIN	A	B	A	B	-	-	A	B	-	-
	LINCOLN	A	B	A	B	-	-	A	B	-	-
	PEHUAJO	A	MB	-	-	-	-	R	B	-	-
	PERGAMINO	A	MB	A	MB	A	B	A	MB	-	-
	PIGÜE	A	R	A	B	-	-	A	B	-	-
	SALLIQUELO	A	R	A	B	A	B	A	R	-	-
	TANDIL	A	R/M	-	-	A	R	A	R	-	-
TRES ARROYOS	A	R	-	-	A	M/B	A	R/B	-	-	
25 DE MAYO	A	B/MB	A	B	-	-	A	MB	-	-	
CORDOBA	LABOULAYE	A/E	B/MB	A/E	B/MB	A/E	B/MB	A/E	B/MB	A/E	B/MB
	MARCOS JUAREZ	E	B	E	B	E	B	E	B	E	B
	RIO CUARTO	A	MB/B	A	MB	-	-	A	MB	A	MB
	SAN FRANCISCO	A/R	B/R	A	B/R	-	-	A/R	B/R/M	-	-
	VILLA MARIA	A	MB	A	MB	A	MB	A	MB	A	MB
ENTRE RIOS	PARANA	A/E	B	A/E	B	-	-	A/E	MB	-	-
	ROSARIO DEL TALA	E	B	E	B	-	-	E	MB	-	-
LA PAMPA	GENERAL PICO	A	R/B	A	R/B	E	B/R	A	B/R	-	-
	SANTA ROSA	A	R/B	A	R	A	R	A	R	-	-
SANTA FE	AVELLANEDA	A/R	B/R	E/A/R	B	-	-	A/R/E	B	-	-
	CAÑADA DE GOMEZ	E	B/MB	E	MB	-	-	E	B/MB	-	-
	CASILDA	A/E	MB	A/E	MB	-	-	A/E	MB	-	-
	RAFAELA	E	B/R	E	B	-	-	E	B	E	B/R
	VENADO TUERTO	A	MB	A	MB	-	-	A	MB	-	-
CATAMARCA	CATAMARCA	A	B	-	-	-	-	A	B	-	-
CORRIENTES	CORRIENTES	-	-	-	-	-	-	-	-	-	-
CHACO	ROQUE SAENZ PEÑA	A	B	A	B	-	-	A	B	-	-
FORMOSA	FORMOSA	-	-	-	-	-	-	-	-	-	-
JUJUY	JUJUY	A	B	-	-	-	-	A	B	A	B
MISIONES	POSADAS	A	B	-	-	-	-	A	B	-	-
SALTA	SALTA	A/E	B	-	-	-	-	A/E	B	A/E	B
SAN LUIS	SAN LUIS	A	B/R	A	B/R	S	-	S	-	A	B
SANTIAGO DEL ESTERO	SANTIAGO DEL ESTERO	A	B	A	B	-	-	A	B	-	-
TUCUMAN	TUCUMAN	E	B	E	B	-	-	A	B	-	-

ESTIMACIONES AGRICOLAS- S.A.G.P y A.

REFERENCIAS:

(H) Humedad del suelo

(A) Aspecto del Cultivo

E: Exceso

MB: Muy bueno

A: Adecuado

B: Bueno

R: Regular

R: Regular

PS: Principio de sequía

M: Malo

S: Sequía

Precipitaciones del mes de

Marzo

Comparación de los registros del año en curso con períodos anteriores

PROVINCIA	DELEGACION (*)	2007		2006		Media 2001/2005	
		mm (1)	(1)/(3) %	mm (2)	(2)/(3) %	mm (3)	-
BUENOS AIRES	BAHIA BLANCA	67,0	114,3	11,0	18,8	58,6	100
	BOLIVAR	146,5	107,6	94,3	69,2	136,2	100
	BRAGADO	261,0	158,6	238,0	144,6	164,6	100
	JUNIN	238,0	116,0	196,0	95,5	205,2	100
	LINCOLN	201,0	98,7	147,0	72,2	203,6	100
	PEHUAJO	186,5	130,8	131,5	92,2	142,6	100
	PERGAMINO	319,0	271,3	119,0	101,2	117,6	100
	PIGÜE	136,2	199,9	103,8	152,3	68,1	100
	SALLIQUELO	268,0	199,1	199,0	147,8	134,6	100
	TANDIL	154,5	143,9	25,0	23,3	107,4	100
	TRES ARROYOS	84,3	164,8	28,6	55,9	51,2	100
25 DE MAYO	113,0	53,8	158,0	75,2	210,0	100	
CORDOBA	LABOULAYE	205,0	169,6	164,0	135,7	120,8	100
	MARCOS JUAREZ	221,0	122,2	129,0	71,3	180,9	100
	RIO CUARTO	100,0	126,9	74,0	93,9	78,8	100
	SAN FRANCISCO	361,1	211,2	151,7	88,7	171,0	100
	VILLA MARIA	202,5	174,4	55,5	47,8	116,1	100
ENTRE RIOS	PARANA	558,0	350,9	45,0	28,3	159,0	100
	ROSARIO DEL TALA	470,5	383,8	120,0	97,9	122,6	100
LA PAMPA	GENERAL PICO	223,0	167,1	170,0	127,4	133,5	100
	SANTA ROSA	187,5	150,6	104,5	83,9	124,5	100
SANTA FE	AVELLANEDA	133,0	62,7	153,0	72,1	212,2	100
	CAÑADA DE GOMEZ	333,0	228,7	115,0	79,0	145,6	100
	CASILDA	386,0	215,9	147,0	82,2	178,8	100
	RAFAELA	505,0	275,4	199,0	108,5	183,4	100
	VENADO TUERTO	135,2	132,8	129,0	126,7	101,8	100
CHACO	ROQUE SAENZ PEÑA	137,0	111,7	110,0	89,7	122,6	100

(*) Los registros corresponden a la ciudad cabecera de la Delegación.

REGISTROS PLUVIOMÉTRICOS DE LA SEMANA
Y ACUMULADOS DEL AÑO ACTUAL Y DEL AÑO ANTERIOR (en mm)

PROVINCIA	DEPARTAMENTO	LOCALIDAD	28/3 al 3/4 mm	Acumulado Año	
				04/04/06	03/04/07
BUENOS AIRES	ADOLFO ALSINA	Carhué	22	345	342
		Rivera	10	295	318
		Villa Maza	10	323	258
	ALBERTI	Cuartel V	s/d	657	391
		AYACUCHO	Ayacucho	6	328
	AZUL	Azul	5	403	274,6
		Cacharí	8	437	288
		Chillar	4	373	315
	BAHIA BLANCA	Bahía Blanca	0,6	223,2	213,4
		Cabildo	5	283,1	205,5
	BALCARCE	Balcarce	46	276	338,5
		Bosch	9,5	307	275,5
		Los Pinos	14	301	300
	BARADERO	San Agustín	20	273	312,5
		Baradero	192	463	640
	BARTOLOMÉ MITRE	Arrecifes	135	448	568
	BENITO JUAREZ	Benito Juárez	7,7	307,1	251,1
		López	6	335,6	313
	BOLIVAR	Bolívar	36,3	362,9	346,2
	BRAGADO	Bragado	95	630	487
	CAMPANA	Campana	165	583	628
	CAÑUELAS	Cañuelas	76	524	374
	CAP. SARMIENTO	Capitán Sarmiento	161	516	641
	CARLOS CASARES	Belloq	30,3	407	406,3
	CARLOS TEJEDOR	Carlos Tejedor	144	423	508
	CARMEN DE ARECO	Carmen de Areco	105	460	593
	CASTELLI	Castelli	56	487,5	229,5
	CHACABUCO	Chacabuco	141	566	564
	CHASCOMUS	Chascomús	45	405	233
	CHIVILCOY	Chivilcoy	81	543,6	413
	COLON	Colón	101	414	510
	CORONEL DORREGO	Coronel Dorrego	5	159,3	248,7
	CORONEL PRINGLES	Coronel Pringles	25	294	381,2
	CORONEL ROSALES	Bajo Hondo	0	173,5	295
		Pehuen Co	0	127	242
		Punta Alta	1,5	167	250
	CORONEL SUAREZ	Coronel Suárez	29,8	240,5	392,8
	DAIREAUX	Daireaux	8	273	321
	DOLORES	Dolores	50	357	246,5
	EXALT. DE LA CRUZ	Capilla del Señor	155	497	629
	F.AMEGHINO	F. Ameghino	66	507	563
	GENERAL ALVEAR	General Alvear	9	408	421
	GONZALEZ CHAVEZ	Adolfo G. Chávez	2	206	236
	GRAL. ALVARADO	Miramar	37,5	257,5	411,5
	GRAL. ARENALES	General Arenales	181	401	612

PROVINCIA	DEPARTAMENTO	LOCALIDAD	28/3 al 3/4 mm	Acumulado Año	
				04/04/06	03/04/07
BUENOS AIRES	GRAL. GUIDO	Labardén	25	569	247
	GRAL. LAMADRID	General Lamadrid	9	375	275
	GRAL. LAVALLE	General Lavalle	22	377	364
	GRAL. MADARIAGA	General Madariaga	46	544	279
	GRAL. PINTO	General Pinto	71	417	634
	GRAL. PUEYRREDON	Mar del Plata	5	273,5	386
	GRAL. VIAMONTE	General Viamonte	47	743	514
	GRAL. VILLEGAS	General Villegas	94	393	609
	GUAMINI	Bonifacio	15	273	287
		Casbas	48	413	312
		Garré	23	313	230
		Guamini	20	439	252
	HIPOLITO YRIGOYEN	Henderson	15	362	318
	JUNIN	Junín	139	505	603
	LAPRIDA	Laprida	5	377	353
	LAS FLORES	Las Flores	30	536	287
	LEANDRO N. ALEM	Vedia	119	344	540
	LINCOLN	Lincoln	78	440	499
	LOBERIA	Dos Naciones	19	315	389
		Ldo. Matienzo	18	204	381
		Lobería	9	216	335
		Napaleofú	85	427	388
		Pieres	17	147	373
		San Manuel	21	265	354
	LOBOS	Lobos	49	419	325
	LUJAN	Luján	142	600	561
	MAIPU	Maipú	10	488	272
	MAR CHIQUITA	Coronel Vidal	7	410	294
		General Pirán	4	425	271
		Vivoratá	20	407	267
	MERCEDES	Gowland	96,8	460,5	452,4
		Franklin	90	361	483
	NAVARRO	Navarro	68	439	434
	NECOCHEA	Necochea	10	176	276,7
	NUEVE DE JULIO	Nueve de Julio	59	412	340
	OLAVARRIA	Olavarría	4,7	286	256,1
	PATAGONES	Cardenal Cagliero	0	54	90
		Carmen de Patagones	0	115	149
		José B. Casas	0	103,5	106
		Stroeder	0	112,5	68
		Villalonga	0	100,5	152
	PEHUAJO	Pehuajó	40,3	360,2	426,2
	PELLEGRINI	De Bary	48	384	332
		Pellegrini	50	404	332
	PERGAMINO	Acevedo	124	343	674
		El Socorro	115	347	598
		Pergamino	102	340	526
		Pinzón	81	407	452
		Rancagua	80	381	474
	PILA	Piña	14	384,5	369,5
	PUAN	Bordenave	52	283	275,5
		Puán	14	366,5	468
		Villa Iris	31	241	223
	RAMALLO	Ramallo	98	441	540

PROVINCIA	DEPARTAMENTO	LOCALIDAD	28/3 al 3/4 mm	Acumulado Año	
				04/04/06	03/04/07
BUENOS AIRES	RAUCH	Colman	13	390	244
		Egaña	8	329	244
		Miranda	5	414,5	277
	RIVADAVIA	Rauch	17	467	240
		Sansinena	165	528	490
	ROJAS	Rojas	100	435	591
	S. ANTONIO DE ARECO	San Antonio de Areco	112	572	739
	SAAVEDRA	Pigüé	12,5	401,6	395,9
	SALADILLO	Saladillo	20	449	376
	SALLIQUELO	Graciarena	27	329	237
	SALTO	Quenumá	38	419	260
		Salliqueló	91	437	371
		Arroyo Dulce	91	353	506
	SAN ANDRÉS DE GILES	Salto	97	409	546
		San Andrés de Giles	98	584	595
	SAN CAYETANO	San Cayetano	3	229,4	235,4
	SAN NICOLAS	Conesa	101	379	549
		San Nicolás	97	374	531
	SAN PEDRO	San Pedro	96	412	533
	SUIPACHA	Suipacha	63	580	440
	TANDIL	De La Canal	11	331	231
		Tandil	12	403,5	278,5
		Vela	4	315	243
	TORDILLO	Tordillo	54	372	229,5
	TORNQUIST	Tornquist	6	284	288
	TRENQUE LAUQUEN	Trenque Lauquen	62	472,5	322
	TRES ARROYOS	Tres Arroyos	6,3	211,4	257,7
	TRES LOMAS	Ing. Thompson	47	455	345
		Tres Lomas	39	396	303
	VEINTICINCO DE MAYO	Veinticinco de Mayo	27	465	443
		Algarrobo	1,3	258,3	179,4
	VILLARINO	Hilario Ascasubi	0	150,5	96
		Mayor Buratovich	0	199	163,5
		Médanos	0	261,8	210,5
		Montes de Oca	0	201,5	170
		Ombucta	0	341	302
		Pedro Luro	0	130	134,5
		Teniente Origone	0	186,5	202
	ZARATE	Zárate	140	571	583

PROVINCIA	DEPARTAMENTO	LOCALIDAD	28/3 al 3/4 mm	Acumulado Año	
				04/04/06	03/04/07
CÓRDOBA	COLON	Jesús María	90	378	494
	CRUZ DEL EJE	Cruz del Eje	20	292	243
	GRAL. ROCA	Burmeister	42	477	407
		Jovita	52	586	510
		Villa Huidobro	132	504	518
	GRAL. SAN MARTIN	Arroyo Cabral	47	375	498
		Etruria	23	296	407
		Villa María	16,7	258,5	353,1
	ISCHILIN	Dean Funes	31	438	249
	JUAREZ CELMAN	Alejandro Roca	29	507	186
		Bengolea	11	170	142
		Carnerillo	42	378	219
		Charras	43	219	161
		General Cabrera	34	352	218
		General Deheza	31	231	274
		La Carlota	20	45	210
	MARCOS JUAREZ	Arias	36	323	495
		Corral de Bustos	67	398	460
		Cruz Alta	149	347	511
		Marcos Juárez	58	402	415
	PTE. R. SAENZ PEÑA	General Levalle	42	367	449
		La Cesira	59	372,8	460
		Laboulaye	39	372,5	545,6
	RIO CUARTO	Adelia María	42	403	416
		Berrotarán	60	420	335
		C. Baigorria	53	327	368
		Chaján	62	260	375
		Coronel Moldes	58	238	436
		Las Acequias	21	306	175
		Río Cuarto	38	241	278
		Sampacho	83	235	404
		San Basilio	26	239	275
		V. Mackena	50	278	383
	RIO PRIMERO	Monte Cristo	103	379	526
	RIO SEGUNDO	Las Junturas	0	390	305
		Oncativo	35	387	347
		Villa Pilar	100	314	390,5
	SAN JUSTO	Freyre	205	379	640,5
		Las Varas	120	464	449
		Porteña	290	321,3	769
		San Francisco	144,3	405,8	590,9
		Tránsito	104	393	418
	SANTA MARIA	Despeñaderos	103	224,5	490
	TERCERO ARRIBA	Río Tercero	35	289	393
		Hernando	75	254	479
		James Craik	21,5	292,5	277
	TOTAL	Villa del Totoral	150	458,5	522
	TULUMBA	S. José de la Dormida	134	415	534
	UNION	Bell Ville	42	396	391
		Canals	23	387	415
		Idiazábal	38	380	417
		Monte Maíz	19	425	361
		Noetinger	84	510	449

PROVINCIA	DEPARTAMENTO	LOCALIDAD	28/3 al 3/4 mm	Acumulado Año	
				04/04/06	03/04/07
SAN LUIS	CHACABUCO GOB. DUPUY	Concaran	28	135	51
		Buena Esperanza	65	217	285
	GRAL. PEDERNERA	Fortuna	s/d	129	s/d
		Nueva Galia	s/d	111	11
		Justo Daract	102	154	416
		La Toma	48	232	223
		Naschel	s/d	211	s/d
		Villa Mercedes	89	167	340
ENTRE RÍOS	SAN SALVADOR	San Salvador	97	150,5	689
	CONCORDIA	Concordia	50	246	661
	DIAMANTE	Aldea Protestante	201	292	695
		Costa Grande	175	370	729
		Diamante	180	227	741
	FEDERACION	Chajarí	18	227	572
	FEDERAL	Federal	23	199	717
	FELICIANO	Feliciano	27	177	525
	GUALEGUAY	Guauguay	458	268,5	1000
	GUALEGUAYCHU	Pehuajó Norte	283,5	158	764
	LA PAZ	La Paz	27	215	531
	NOGOYA	Lucas Gonzalez	188,5	212,5	583
	PARANA	Cerrito	144	325	780
		Oro Verde	256	238	851
	TALA	Rosario del Tala	187,5	220	743,5
	URUGUAY	C. del Uruguay	159,8	162,1	546,9
	VICTORIA	Victoria	437	318	923
	VILLAGUAY	Villaguay	89	159	644,5

PROVINCIA	DEPARTAMENTO	LOCALIDAD	28/3 al 3/4 mm	Acumulado Año		
				04/04/06	03/04/07	
LA PAMPA	ATREUCO	Cereales	35	226,5	274	
		Doblas	24	251,5	417	
		Macachín	16	201	454	
		Miguel Riglos	26	213	213	
		P.C.Rolón	12,5	254,5	411,5	
		Rolón	8	232,5	345	
		T. M. Anchorena	21	116	233	
		CAPITAL	Anguil	15	276,5	320
			Santa Rosa	26	285,7	343,9
		CATRILO	Catriló	28	289,5	273
	La Gloria		11	281	294	
	Lonquimay		19	209	272	
	P. C. Catriló		33	300	281	
	CHAPALEUFU	Uriburu	13	301,5	261	
		Bernardo Larroudé	115	277,5	578	
		Ceballos	113	300	454	
		Cnel. Hilario Lagos	102	320	559	
		Intendente Alvear	113	378	592	
		Sarah	79	329	383	
		Vértiz	110	274	340	
	CONHELLO	Conhella	30	341	476	
		Eduardo Castex	55	262	425,5	
		Mauricio Mayer	50	279	453	
		Montes Nieves	50	295	365	
		Rucanello	52	230	405	
	GUATRACHÉ	Winifreda	42	300	459	
		Alpachiri	30	256	379	
		General M. J. Campos	13	188,5	289,5	
		Guatraché	36	229	320	
		Perú	37	146	302	
	HUCAL	Santa Teresa	20	273	313	
		Abramo	29	200,5	259,5	
		Bernasconi	38	224,5	336	
		General San Martín	50	253,5	288	
	MARACO	Jacinto Aráuz	35	273,5	321	
		Agustoni	60	282	321	
		Dorila	96	238	356	
		General Pico	90	328	477	
		Speluzzi	113	356	484	
	QUEMU-QUEMU	Trebolares	140	321	380	
		Colonia Barón	47	445	485	
		Miguel Cané	55	330	346	
		Quemú Quemú	78	389	366	
		Relmo	44	250	239	
		Villa Mirasol	37	430	315	
	RANCUL	Caleufu	100	318	576	
		Chamaico	158	313	557	
		Ing. Foster	46	232	258	
		La Maruja	50	189	379,5	
		Parera	132	338	502	
		Pichi Huinca	65	240	363	
		Quetrequén	116	485	503	
		Rancul	s/d	320	335	

PROVINCIA	DEPARTAMENTO	LOCALIDAD	28/3 al 3/4 mm	Acumulado Año		
				04/04/06	03/04/07	
LA PAMPA	REALICO	Alta Italia	117	256	513	
		Embajador Martini	67	290	395	
		Falucho	139	337	487	
		Ing. Luiggi	61	259	361,5	
		Maisonnavé	128	270	389	
		Ojeda	102	286	396	
		Realicó	201	414	705	
		Van Praet	67	271	265	
		TOAY	Naicó	0	89	57
			Toay	39	489	288
	TRENEL	Arata	49	433	364	
		Metileo	58	287	309	
		Trenel	130	325	505	
	UTRACAN	Ataliva Roca	34	284	374	
		Chacharramendi	39	108	196,5	
		Col. Santa María	0	218	311	
		General Acha	48	256	407	
		P.C. Padre Buodo	42	211	188	
		Quehué	41	305	408,9	
		Unanue	44	313	308	

PROVINCIA	DEPARTAMENTO	LOCALIDAD	28/3 al 3/4 mm	Acumulado Año		
				04/04/06	03/04/07	
SANTA FE	BELGRANO	Armstrong	182	569	611	
		Montes de Oca	236	312,5	598	
	CASEROS	Bouquet	157	311	552	
		Casilda	62	501	733	
	CASTELLANOS	Chañar Ladeado	50	335	511	
		María Juana	185	354	804	
	CONSTITUCION	Rafaela	280	357	777	
		Bombal	78	349	633	
	GARAY	Sargento Cabral	97	312	631	
		Helvecia	177	376	912	
	GRAL. LOPEZ	Carreras	64,6	360,4	553,7	
		Chovet	60	370	544	
	GRAL. OBLIGADO	Maggiolo	23,4	339,6	316,3	
		María Teresa	66	317,5	410,6	
	IRIONDO	Teodelina	108	313	590,5	
		Venado Tuerto	45	417,9	375,9	
	LA CAPITAL	Florencia	109	180	461	
		Reconquista	48	389	590	
	LAS COLONIAS	Cañada de Gómez	80	379	547	
		Totoras	265	413	693	
	NUEVE DE JULIO	Villa Eloísa	104	342	496	
		Santa Fe	176	440	750	
	ROSARIO	Humboldt	323	454	870	
		Santo Domingo	141	442	818	
	SAN CRISTOBAL	Sta. Clara Buena Vista	170	359	853	
		El Nochero	7	98	238	
	SAN JAVIER	Tostado	0	212	427	
		Arroyo Seco	233	353	869	
	SAN JERONIMO	Soldini	192	381,5	681	
		Ceres	68	287	419	
	SAN JUSTO	San Javier	49	253	595	
		Monje	230	447	790	
	SAN LORENZO	Maciel	160	479	598	
		San Genaro	277	368	901	
	SAN MARTIN	San Justo	66	420	602	
		Pujato	72	323,5	703	
	VERA	Ricardone	185	339	691	
		Cañada Rosquín	306	331	765	
	SANTIAGO DEL ESTERO	AGUIRRE	Landeta	292	389	835
			S.Mtn. de las Escobas	285	328	826
	SANTIAGO DEL ESTERO	ALBERDI	Calchaquí	30	389	590
			Intiyaco	72	218	331
	SANTIAGO DEL ESTERO	ALBERDI	Vera	65	332	814
			Pinto	s/d	290,5	315
	SANTIAGO DEL ESTERO	ALBERDI	Campo Gallo	s/d	433,5	294
			Sachayoj	s/d	130,5	205
	SANTIAGO DEL ESTERO	BELGRANO	Bandera	s/d	302	441
Monte Quemado			s/d	125,5	351	
SANTIAGO DEL ESTERO	COPO	Pampa de los Guanacos	s/d	197,5	289	
		Frías	s/d	84	210	
SANTIAGO DEL ESTERO	CHOYA	Añatuya	s/d	248,5	349	
		Los Juríes	s/d	233,5	292	
SANTIAGO DEL ESTERO	GRAL. TABOADA	San Pedro de Guasayán	s/d	552,5	294	
		Campo del Cielo	s/d	67	238	
SANTIAGO DEL ESTERO	JIMENEZ	Suncho Corral	s/d	183	185	
		Bobadal	s/d	202,5	209	
SANTIAGO DEL ESTERO	LA BANDA	Isca Yacú	s/d	265,5	205	
		La Banda	s/d	269	374	
SANTIAGO DEL ESTERO	MORENO	Quimilí	s/d	279,7	216	
		Nueva Esperanza	s/d	208	330	
SANTIAGO DEL ESTERO	PELLEGRINI	Rapelli	s/d	230	99	

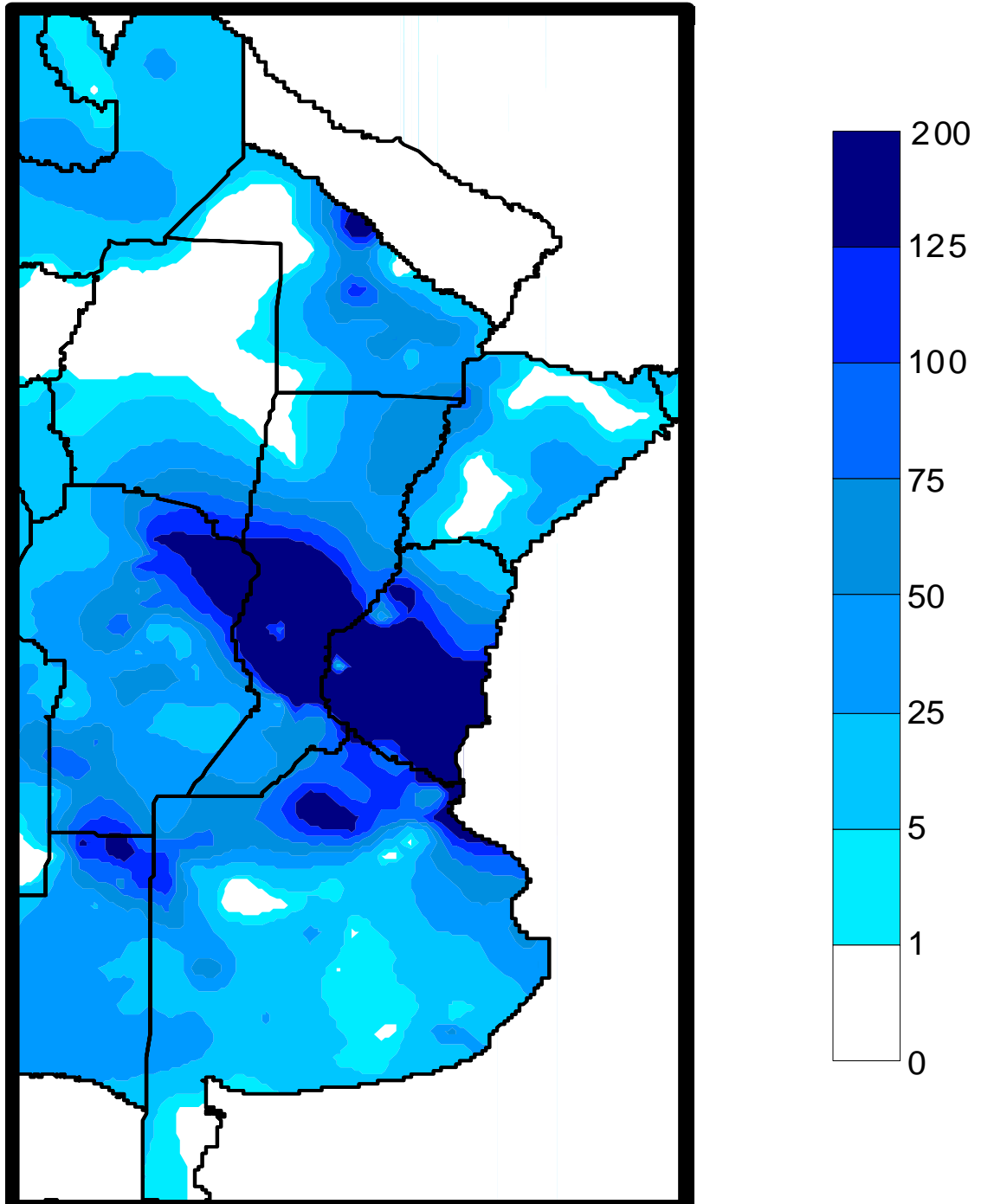
PROVINCIA	DEPARTAMENTO	LOCALIDAD	28/3 al 3/4 mm	Acumulado Año	
				04/04/06	03/04/07
CHACO	ALMIRANTE BROWN	Cpción. del Bermejo	140	126	714
		Los Frentones	40	172	434
		Pampa del Infierno	92	165	532
	BERMEJO	Taco Pozo	0	325	187
		Las Palmas	30	376	282
		Puerto Bermejo	25	551	250
	CDTE. FERNANDEZ	Pcia. Roque S.Peña	85	150	461
	CHACABUCO	Charata	45	197	367
	DOCE DE OCTUBRE	Gancedo	10	169	300
		General Pinedo	50	173	470
	DOS DE ABRIL	Hermoso Campo	3	165	403
	F. J. STA. MARIA de ORO	Chorotis	8	199	421
		Santa Sylvina	12	224	249
	GENERAL BELGRANO	Corzuela	47	194	257
	GENERAL DONOVAN	La Escondida.	89	146	354
		Makallé	35	185	342
	GRAL. GÜEMES	Colonia Miraflores	191	192	353
		Fuerte Esperanza	0	346	285
		Juan José Castelli	0	161	416
		Nueva Pompeya	0	101	179
		Puerto Lavalle	42	74	240
		Avia Terai	78	207	484
	INDEPENDENCIA	Campo Largo	72	251	457
		Napenay	71	135	503
	LIB. GRAL. SAN MARTIN	Ciervo Petiso	21	267	268
		Lib.General San Martín	11	230	298
		Pampa Almirón	6	246	166
		Pampa del Indio	0	202	176
		Pcia. Roca	23	148	153
	LIBERTAD	Puerto Tirol	18	198	238
		Tres Isletas	0	91	262
	MAIPU				
	MYR. LUIS FONTANA	Cnel. Du Graty	40	280	568
		Villa Angela	44	317	609
	NUEVE DE JULIO	Las Breñas	50	234	415
		O'HIGGINS	La Clotilde	40	252
		La Tigra	37	223	526
		San Bernardo	55	219	537
		PCIA. DE LA PLAZA.	Pcia. de la Plaza	77	201
	PRIMERO DE MAYO	Colonia Benitez	0	269	394
		Margarita Belén	13	346	440
	QUITILIPÍ	El Tacruzal	80	182	457
		Quitilipi	58	156	446
	SAN FERNANDO	Basail	29	218	740
		Resistencia	21	185	408
	SAN LORENZO	Samuhú	59	179	376
		Villa Berthet	88	240	748
	SARGENTO CABRAL	Capitán Solari	3	341	243
		Colonia Elisa	28	168	306
		Colonia Las Garcitas	10	84	257
		Colonias Unidas	15	255	317
	TAPENAGA	Ahumonia	0	113	594
		Charadai	31	230	826
VEINTICINCO DE MAYO	Machagai	62	227	590	
MISIONES	CAPITAL	Posadas	s/d	321	0

PROVINCIA	DEPARTAMENTO	LOCALIDAD	28/3 al 3/4 mm	Acumulado Año	
				04/04/06	03/04/07
CORRIENTES	BELLA VISTA	Bella Vista	45	84,2	397
	CAPITAL	Corrientes	42	132	588,3
	CONCEPCION	Concepción	19	80	197
		Tabay	10	15	170
	CURUZU CUATIA	Curuzú Cuatiá	45	194	181
	EMPEDRADO	El Sombrero	0	45	102
	ESQUINA	Esquina	0	347	130
	GENERAL ALVEAR	Alvear	30	105	439
	GENERAL PAZ	Caa Catí	s/d	25	s/d
		Itá Ibaté	68	50	549
	GOYA	Goya	0	154	515
	ITUZAINGO	Ituzaiingo	s/d	75	88
	MERCEDES	Felipe Yofré	s/d	14	10
		Mariano Loza	s/d	80	100
		Mercedes	58	90,7	391,5
	MONTE CASEROS	Mocoretá	14	25	112
		Monte Caseros	0	42	270,5
	PASO DE LOS LIBRES	Paso de los Libres	6	55	114,5
	SAN COSME	San Cosme	s/d	20	75
	SAN MARTIN	La Cruz	20	145	432,5
	SAN MIGUEL	Loreto	s/d	158	53
	SAN ROQUE	Chavarría	35	0	47
		San Roque	10	25	140
	SANTO TOME	Garruchos	0	222	409
		Santo Tomé	s/d	277	132

PROVINCIA	DEPARTAMENTO	LOCALIDAD	28/3 al 3/4 mm	Acumulado Año	
				04/04/06	03/04/07
TUCUMAN	BURRUYACU	Burruyacú	s/d	431	615
		Estación Garmendia	s/d	288	476
		Estación Piedrabuena	s/d	322,5	476
	CHICLIGASTA	La Cruz	s/d	364	604
		La Ramada	s/d	331	534
		Concepción	s/d	s/d	993
		Cañete	s/d	339	190
		Delfín Gallo	s/d	462	590
	CRUZ ALTA	Las Cejas	s/d	284,5	498
		Los Pereyra	s/d	341	537
	GRANEROS	Los Ralos	s/d	376	544
		Graneros	s/d	333	747
		Taco Ralo	s/d	279	495
	LA COCHA	La Cocha	s/d	262	617
		La Invernada	s/d	328	575
	LA CAPITAL	Rumi Punco	s/d	234	607
		S.Miguel del Tuc.	s/d	s/d	202
Esquina		s/d	s/d	33	
LEALES	Estación Aráoz	s/d	287	106	
SALTA	ANTA	J. V. Gonzalez	38	574	395
		Las Lajitas	32	604	422
		Piquete Cabado	28	439	383
		Saravia	18	466	400
		Talavera	30	363	340
	CANDELARIA GENERAL GÜEMES GRAL. J. DE SAN MARTIN	Candelaria	17	509	503
		Güemes	39	564	593
		Embarcación	35	898	287
	METAN	Tartagal	9	1155	232
		El Galpón	32	637	551
	ORAN	Metán	24	758	594
		Orán	14	867	289
		Pichanal	21	772	268
	ROS. DE LA FRONTERA	Rosario de la Frontera	16	576	598
	JUJUY	EL CARMEN	Ciudad Perico	34	463
El Carmen			39	376	547
Pampa Blanca			35	329	420
GENERAL BELGRANO LEDESMA		Capital	34	453	347
		Palpalá	34	415	468
CATAMARCA	SANTA ROSA	El Bañado	10	447	502
		Los Altos	7	402	501
		San Pedro	8	396	507

MAPA DE PRECIPITACIONES

SEMANA 28/03/07 al 03/04/07



Fuente: Dirección de Coordinación de Delegaciones